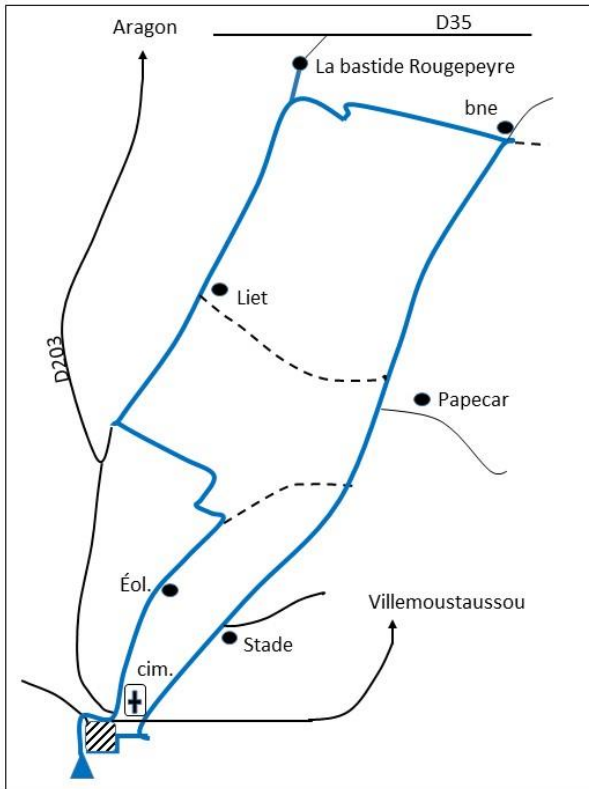



# Les chemins de Pennautier

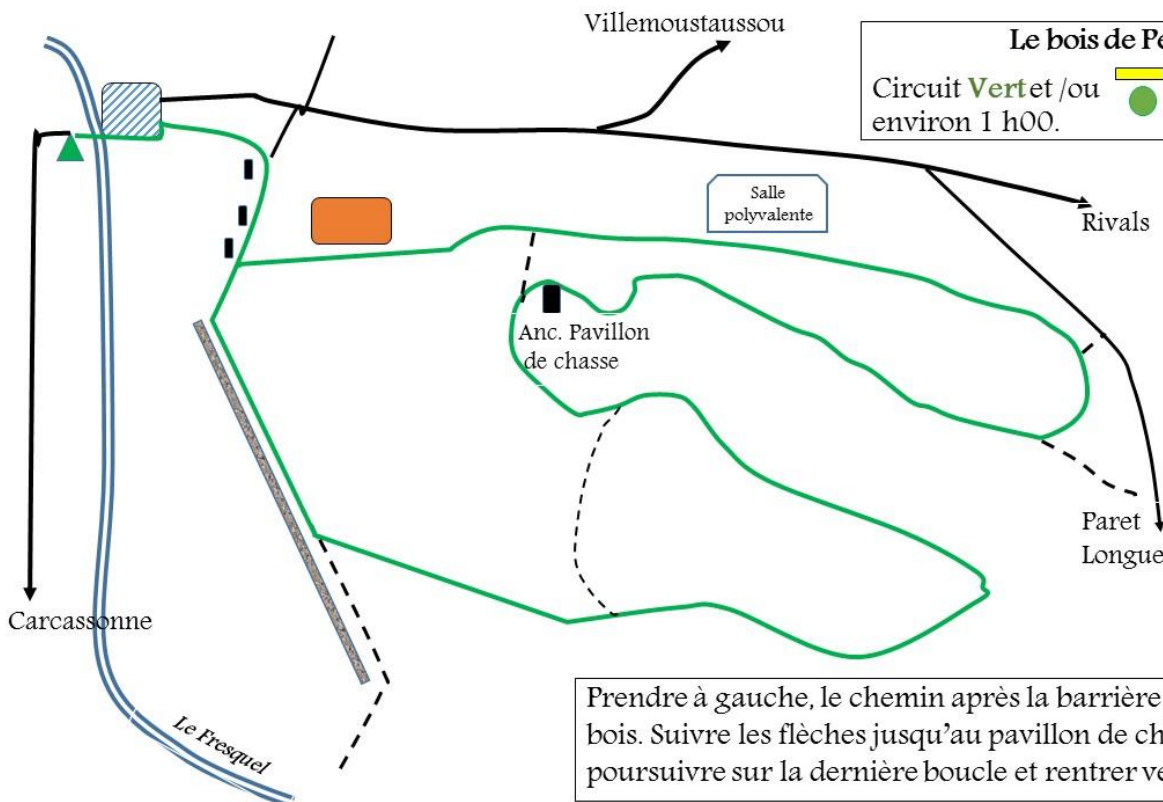
## Los camins de Puègnautièr



### Les ponts de la Bastide Rougepeyre

Circuit **Bleu** et /ou  . Distance : 8,5 km ; environ 2h00 (hors visite La Bastide)

Suivre les flèches bleues sur la circulade et passer devant la mairie.  
Prendre la première à droite (rue Jean Moulin) puis à gauche pour passer à côté du cimetière et remonter l'avenue Ocana en direction du stade Puig-Aubert.  
Poursuivre sur le chemin de Villegailhenc (rue Debussy) jusqu'à la borne de la méridienne verte.  
Prendre à gauche la piste qui descend dans la pinède (mur de pierres à droite) vers les ponts de pierres.  
Pousser jusqu'à la Bastide Rougepeyre (vieux donjon et propriété viticole) puis revenir vers Liet.  
Avant d'atteindre la D 203 (route d'Aragon) prendre à gauche et suivre le chemin à travers les vignes pour rejoindre le village.

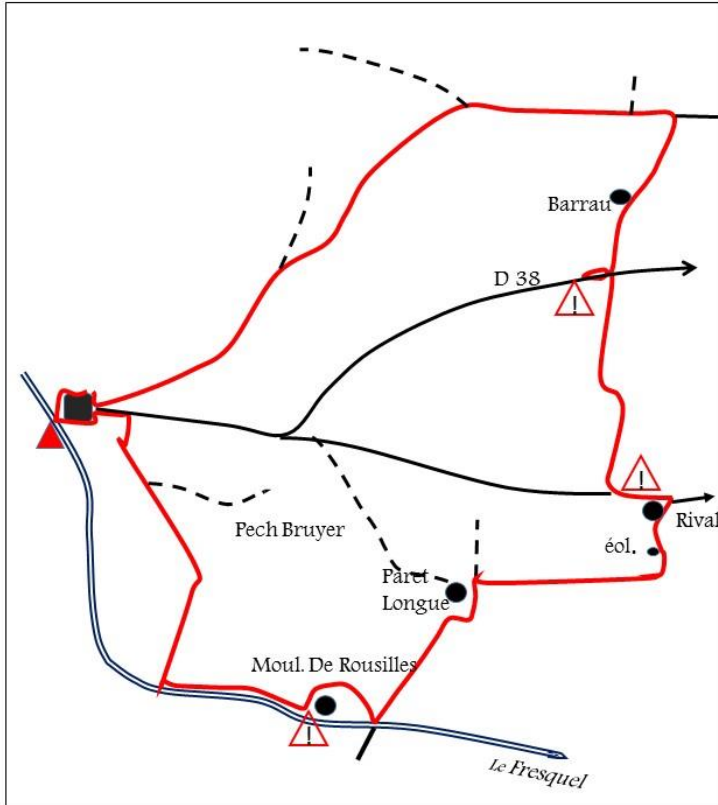


### Le bois de Pech Bruyer

Circuit **Vert** et /ou  . Distance : 3,5 km ; environ 1 h00.

Suivre les flèches Vertes sur la circulade et passer devant la mairie.  
Prendre la première à droite (rue Jean Moulin) puis à droite encore pour aller longer le mur du parc du château.

Prendre à gauche, le chemin après la barrière pour rejoindre le bois. Suivre les flèches jusqu'au pavillon de chasse puis poursuivre sur la dernière boucle et rentrer vers le village.



### Le circuit de La Louve

Circuit **Rouge** et/ou  . Distance : 9,5 km. 2h40 env.

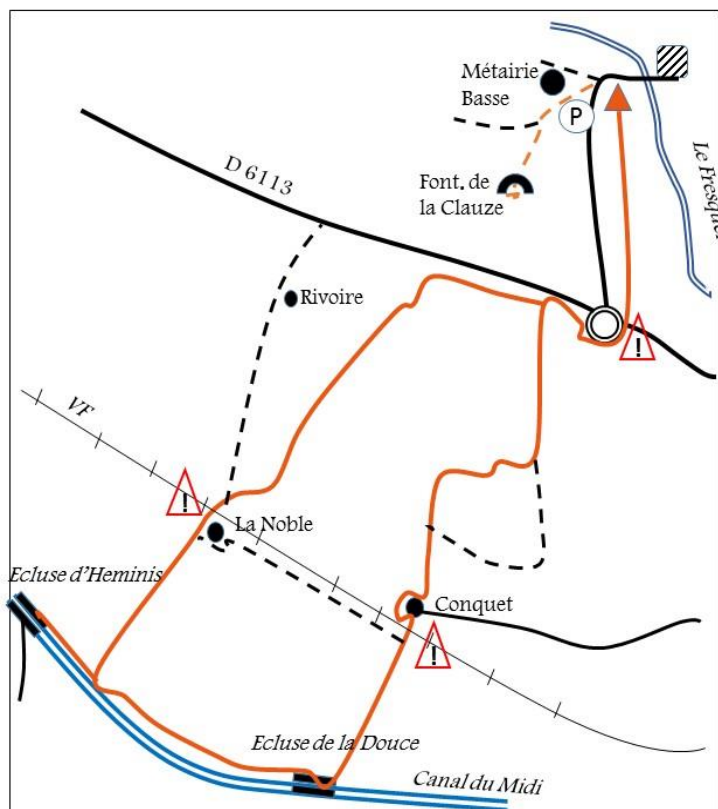
Suivre les flèches rouges en remontant la circulade. Passer devant la mairie et prendre la première rue à droite (Jean Moulin). Au fond, prendre à droite en direction du Fresquel. Longer la rivière jusqu'au moulin de Rousilles (en ruine, **ne pas accéder, danger**) et le déborder à gauche en suivant l'ancien canal de dérivation pour rejoindre, en bout de vigne, le chemin venant du pont sur le Fresquel.

Prendre à gauche en direction de Paret Longue (*propriété viticole*) puis à droite en longeant les champs pour rejoindre le chemin qui mène à l'éolienne au Sud de Rivals.

A Rivals, rejoindre la route (**prudence, véhicules**) prendre à gauche puis le chemin qui remonte plein Nord à travers champs pour rejoindre la D 38 qui va vers Villemoustaussou. Traverser (**prudence**) et se diriger vers Barrau.

Dépasser Barrau et à l'entrée de Villemoustaussou prendre à gauche le chemin de terre qui remonte doucement vers l'Ouest.

Arrivé sur le haut, prendre la première route à gauche qui rejoint le village en passant près du stade.



### Le circuit du Canal

Circuit **orange** et/ou  . Distance 7,5 km. 2h00 environ

Dès le départ vous pouvez visiter la fontaine de la Clauze en remontant le chemin de la métairie Basse (800 m A.R).

Suivre les flèches orange et remonter l'allée de platanes en direction du rond point sur la D 6113.

Traverser au passage piétons (**prudence**) et remonter vers l'Ouest la route goudronnée parallèle.

Prendre la première à gauche et se diriger vers Conquet (*propriété viticole*) que l'on contourne par la droite.

Traverser le passage à niveau (**prudence**) et rejoindre l'écluse de La Douce.

Longer la canal vers l'Ouest et pousser jusqu'à l'écluse double d'Herminis.

Revenir sur ses pas et prendre à gauche vers la campagne de la Noble (*propriété viticole*).

Retraverser la voie ferrée (**prudence**) et rentrer en suivant la route goudronnée qui revient vers le rond-point sur la D6113.

Par le même passage piétons, rejoindre le village.